



**VISUALISIERTE
BEREGNUNGS-
PROGRAMMIERUNG
(VIP)**

Designers and manufacturers of



WAS STECKT HINTER VIP?

Die visualisierte Berechnungs- Programmierung (VIP) ist ein Grafik- Feature welches bei Gemini oder Trident PC Systemen genutzt werden kann. Sobald diese hinzugefügt wurde, erlaubt es dem Nutzer das System sehr schnell zu überwachen und programmieren zu können. Ebenso erlaubt es Fehlerdiagnosen. Ein sinnvolles Tool bei der Berechnung gerade großer Flächen.

Bilder der Flächen ermöglichen dem Nutzer durch farbliche Symbole das System und den Status schnell zu erkennen.

- **Übersicht Stationsgruppen- Daten**
- **Übersicht des gesamten Systems mit bis zu 8 Flächen/ Plätzen**
- **Oder eine Teilbereichsansicht mit bis zu 22 Bereichen je Fläche/ Platz**



VIELFÄLTIGE WEGE DER ANSICHTEN

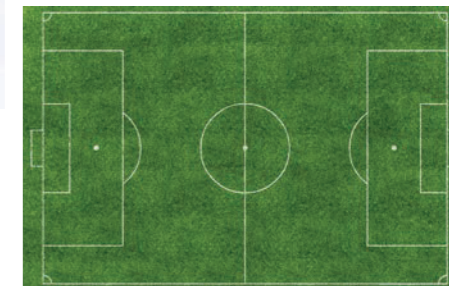
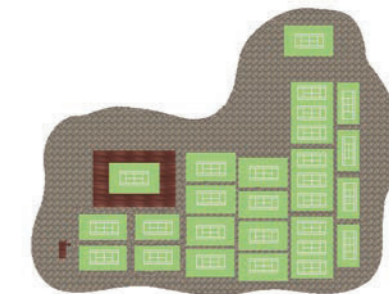
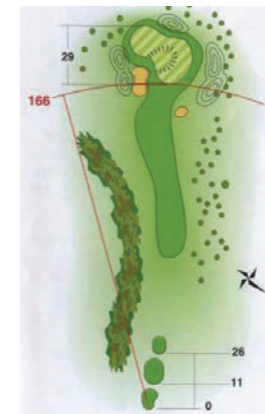
ERSTELLEN EINER VIP

Nutzen Sie aktuelle Bilder der Flächen wie Sie für Sie sinnvoll sind.

VIP ermöglicht Ihnen den Import von Bildern Ihres Golfplatzes, Sportplatzes oder weiterer Anlagen in vielfältigen Wegen inklusive:

- **Luftbildern**
- **Künstlerischen Bildern**
- **Technischen Zeichnungen**
- **Hand gezeichneten Bildern**

Sobald Sie sich für die Art der Bilder entschieden haben die Sie nutzen möchten, beginnen wir die Bilder einzupflegen und die Stationen und Regner in die Bilder einzusetzen.

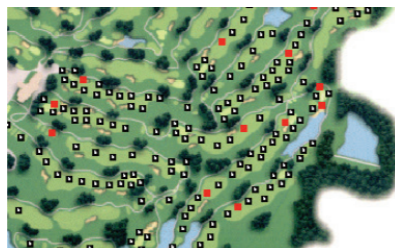


SEHEN SIE ES WIE SIE ES SEHEN MÖCHTEN

PROGRAMMIERUNG UND DIAGNOSTIK

Mit der VIP können Sie auf schnellem Wege die gesamte Anlage, Teilbereiche oder auch einzelne Stationen wie folgt "bearbeiten"

- Hinzufügen und entnehmen einzelner Stationen
- Verringern oder Erhöhen der Wassermengen (in mm)
- Laufzeiten anpassen
- Diagnosen durchführen
- Aufrufen der historische Aufzeichnungsdaten benutzerdefiniert)
- Einkreisen bestimmter von Ihnen gewählter Bereiche
- Schneller Überblick des Systemstatus/ Fehlern und Station- Status



ALLES UND
SOFORT

FEATURES UND BESONDERHEITEN

- Erstellen von Berechnungsprogrammen und deren Wiederaufruf
- Ansicht des Fortschrittes laufender Berechnungsprogramme
- Manueller Stationsbetrieb
- Erweiterte Diagnose Tests
- Dauerhafter Überblick aller Stationsfehler sowie auch benutzerspezifischer Zeiträume
- Real Time Anzeige der Beregnung von Anlagen und Bereichen
- Real Time Anzeige von Fehlern der Anlagen und Bereiche
- Individuelle Stationsstatistiken des Gesamtwasserverbrauches und der Gesamtlaufzeiten
- Simulierte Voransicht der Beregnungsabläufe erstellter Programme
- Nutzbar für Golf als auch Park- und Sportanlagen
- Das integrierte VIP Center* ermöglicht Endkunden und Installateuren auf einfache Art kleinere Veränderungen an der Grafik durchzuführen
- Einfügen und Entfernen eines ganzen Bereiches mit einem Maus- Klick

* VIP Centre ist ausschließlich ab der Version 3.00 und höher verfügbar

FEATURES UND BESONDERHEITEN

- Erkennen von Fehlern und Störungen
- Durch unterschiedliche Namen werden die Teilbereiche einfacher erkannt
- Vermindert die Möglichkeit zu beregnende Flächen zu vergessen
- Durch "einkreisen" der Stationen werden die Flächen mit integriert die benötigt werden
- Intuitivere Bedienung als bei Auswahl aus Listen
- Nutzung kundenspezifischer Grafiken Ihrer Anlagen und Flächen
- Hinzufügen oder Entfernen ganzer Flächen mit einem "Klick"

FRAGEN ZUR VIP



Rufen Sie uns an: **+44 (0) 208 897 0125**




Senden Sie eine Mail: **support@bailoy.com**



Besuchen Sie uns: **www.bailoy.com**

**BAILOY
PRECISION
IRRIGATION
CONTROL
SYSTEMS**



BAILOY PRODUCTS LIMITED
THE OLD FORGE, HIGH STREET
HARMONDSWORTH VILLAGE
MIDDLESEX, UB7 0AQ UNITED
KINGDOM

t: +44 (0)208 897 0125
e: info@bailoy.com
w: bailoy.com

GTI-PB-012-1118-DE

Bailoy
Irrigation Control Systems

